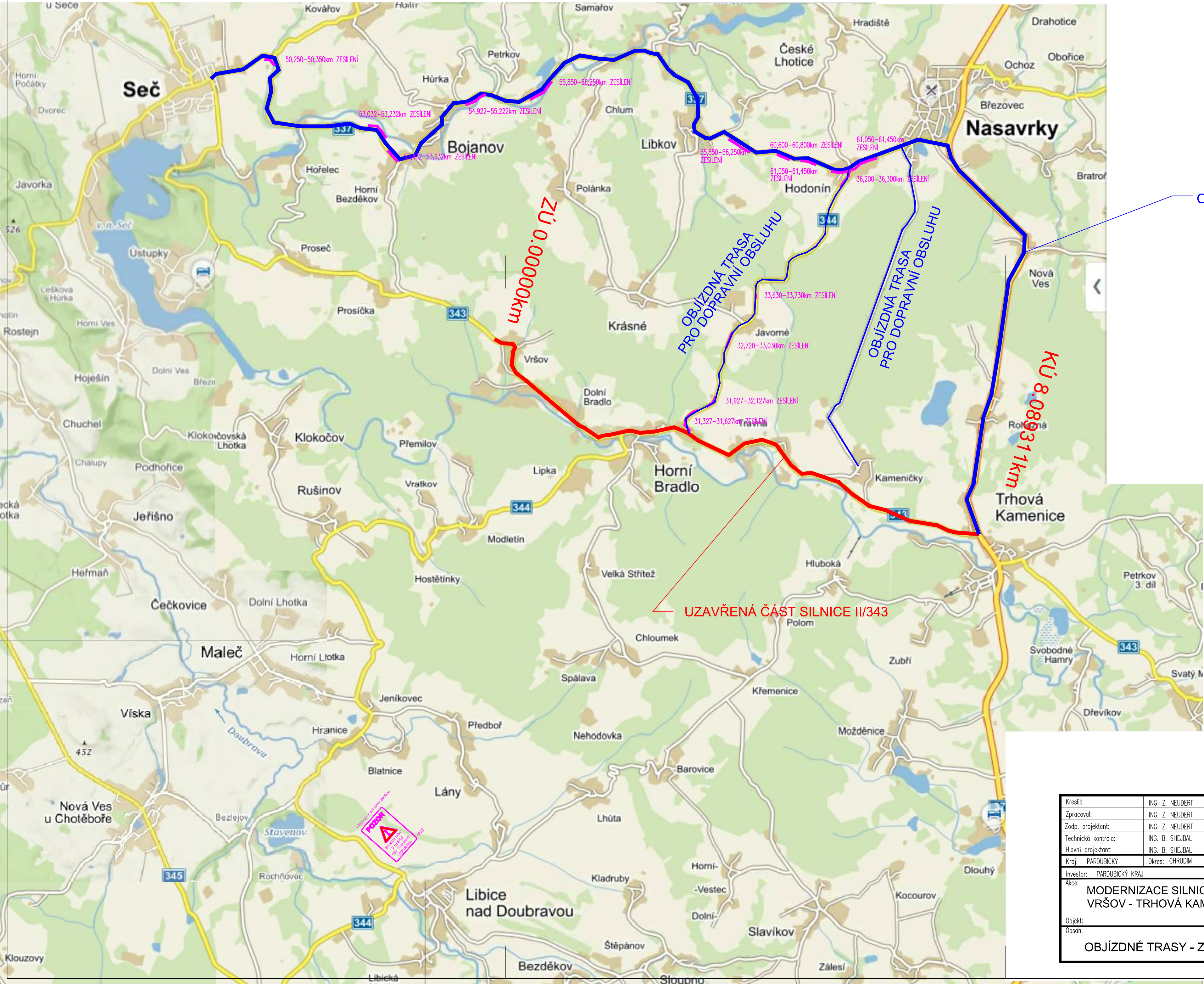
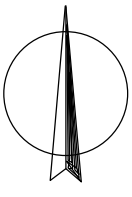



OBJÍZDNÉ TRASY



OBJÍZDNÁ TRASA



OBJÍZDNÁ TRASA DL.19,5km
UZAVŘENÁ ČÁST SILNICE II/343 8,0km

Kreslil:	ING. Z. NEUDERT			<div><div>OPTIMA</div><div>spol. s r.o.</div><div>PROJEKTOVÁ, INŽENÝRSKÁ A STAVEBNÍ ČINNOST</div><div>Žitkova 738, 566 01 Vysoké Mýto</div><div>tel.: 465420911</div><div>e-mail: info@optima-vr.cz</div></div>				
Zpracoval:	ING. Z. NEUDERT							
Zodp. projektant:	ING. Z. NEUDERT							
Technická kontrola:	ING. B. SHEJBAL							
Hlavní projektant:	ING. B. SHEJBAL							
Kraj:	PAROUBICKÝ	Okres:	CHRUDEM	Obec:	TRHOVÁ KAMENICE-VRŠOV			
Investor:	PAROUBICKÝ KRAJ			Stupeň:	PDPS			
Akce:	MODERNIZACE SILNICE II/343 VRŠOV - TRHOVÁ KAMENICE			Zak. č.:	4119 - 16 - 4			
Objekt:	OBJÍZDNÉ TRASY - ZESÍLENÍ			Arch. č.:	3447			
				Datum:	02/2019			
				Formát:	2 A4			
Obsah:							Měř.:	1:30 000
							Kóty:	M
							Číslo příl. výkresu:	B 8.2.2